HUMEDALES

FUNDACIÓN
GLOBAL NATURE

Los humedales como prioridad global

Bajo el nombre de humedales se incluye a una gran diversidad de ambientes definidos por el encuentro entre la tierra y el agua. Aunque sólo cubren un pequeño porcentaje de nuestro planeta, los humedales tienen una importancia desproporcionada para el bienestar de la humanidad y el resto de los seres vivos. Estos ambientes almacenan, purifican y distribuyen el agua que consumimos, ofrecen protección frente al cambio climático y las catástrofes ambientales, recargan acuíferos y sirven como hábitat principal para decenas de miles de especies. Se calcula que la mitad de la fauna de la Península Ibérica depende de manera directa de las zonas húmedas. Cientos de millones de personas en todo el mundo dependen de su conservación y aprovechamiento sostenible, siendo esenciales para la pesca, la acuicultura, la agricultura, la ganadería o incluso el turismo. Todo esto hace que los humedales sean el único ambiente de la Tierra que cuenta con un convenio internacional dedicado a su cuidado, como es la Convención de Ramsar. En España se calcula que a lo largo del último siglo hemos perdido un 60% del área original de humedales, una catástrofe ambiental y económica de primer orden. Por todo lo anterior, desde Fundación Global Nature llevamos tres décadas trabajando en la conservación y la restauración de los humedales españoles.

Nuestra metodología de trabajo

Nuestro trabajo comienza con la realización de **diagnósticos** sobre los procesos ambientales y sociales que afectan a los humedales. Estos estudios nos permiten desarrollar **alianzas** con los colectivos locales y las administraciones, a partir de las cuales creamos acuerdos de custodia con propietarios o se compran algunas propiedades prioritarias. El siguiente paso consiste en acciones a pie de campo que incluyen la restauración de la vegetación (mediante siegas, plantaciones o pastoreo), del suelo (levantamientos topográficos, eliminación de motas, adecuación de cubetas, drenajes o canales) y de todo el sistema hídrico (manejo del agua mediante reinundación o depuración mediante filtros verdes). Esto permite la generación de hábitats apropiados para la **fauna** y la **flora**. En paralelo se desarrollan **planes de gestión** de los humedales que promueven el **desarrollo rural** y fomentan el uso público. Los resultados de todas estas acciones son **monitoreados** y **evaluados** en términos ambientales, sociales y económicos. Finalmente, podemos usar lo aprendido para comunicar y **transferir buenas prácticas** y **procesos innovadores** a otras organizaciones públicas y privadas.

España perdió el 60% de su área de humedales durante el siglo pasado, lo que ha provocado importantes pérdidas ambientales y económicas. Con el fin de recuperar este patrimonio, trabajamos desde hace tres décadas en numerosas tareas asociadas a la restauración y aprovechamiento sostenible de estos ecosistemas.

Tierra de Campos

Hasta mediados del siglo pasado Palencia albergaba el Mar de Campos, una gran laguna esteparia que cubría más de 2000 ha, siendo uno de los mayores humedales del interior español. Desgraciadamente, una visión errónea del desarrollo llevó a desecar casi completamente esta laguna estacional. Nuestra fundación se origina en 1990, precisamente para recuperar éste y otros humedales menores de Tierra de Campos. Nuestro primer proyecto se concentró en el humedal de Fuentes de Nava, logrando inundar las primeras 60 hectáreas de la Nava después de 50 años de desecamiento. En la actualidad, la lámina de agua llega a ocupar unas 300 ha. Luego pasamos a recuperar las lagunas de Boada y Pedraza donde —gracias a la compra y arrendamiento de terrenos agrícolas, la creación de acuerdos de custodia con los propietarios, el manejo de las aguas, la realización de acciones de retirada de la vegetación seca mediante siegas, decapados y el pastoreo del ganado— logramos que estas lagunas llegasen a tener 70 y 100 ha de lámina de agua, respectivamente.

RESULTADOS PRINCIPALES

En la actualidad existen 400 nuevas hectáreas de lagunas que albergan decenas de miles de aves acuáticas invernales y sirven como atractivo para más de 20.000 visitantes por año.

Como complemento a estas acciones, entre 2006 y 2010 desarrollamos un proyecto en los humedales asociados al Canal de Castilla. Este canal es una de las obras hidráulicas más emblemáticas y ambiciosas llevadas a cabo en España. Su construcción se desarrolló en los siglos XVIII y XIX para conectar la meseta cerealista castellana con los puertos del mar Cantábrico. Al ser un cauce de tierra, el paso del tiempo ha permitido que en sus márgenes se desarrollen más de 70 pequeños y medianos humedales, siendo 33 de ellos reconocidos como de especial importancia para la conservación. Esto es especialmente significativo en una comarca como Tierra de Campos, con un paisaje árido y estepario. En este proyecto logramos reforestar, segar y retirar vegetación palustre muerta, y en algunos casos mejorar los niveles de inundación, en 34 humedales asociados al Canal. A estas acciones se sumó la construcción de un desvío de agua desde el

Canal de Castilla hacia la laguna de Boada, lo que mejoró enormemente la calidad del agua de esta laguna. Igualmente realizamos censos de aves acuáticas, cursos de formación, actividades educativas y estudios científicos, colocamos señales informativas y construimos dos observatorios de aves asociados a rutas interpretativas para los visitantes de estos humedales.

Los resultados de estos esfuerzos han sido espectaculares, no sólo porque los humedales restaurados en Tierra de Campos albergan actualmente, especialmente en invierno, a decenas de miles de gansos, grullas y otras aves acuáticas, sino también porque han servido para dinamizar estos pequeños pueblos palentinos con la llegada de más de 20 000 visitantes por año, muchos de los cuales visitan la Casa Museo que construimos y gestionamos en Boada de Campos. Por todo esto, Fundación Global Nature tiene un compromiso de largo plazo con los ambientes de Tierra de Campos.

Nuestros primeros proyectos se centraron en la recuperación de lagunas asociadas al Mar de Campos, incluyendo la creación de un centro de información sobre estas en Boada, para luego extender las acciones a las lagunas asociadas al histórico Canal de Castilla. Gracias a estos trabajos, actualmente se han recuperado hábitats perdidos para la aves migratorias y se ha creado un nuevo destino ecoturístico que genera oportunidades para los vecinos.

Humedales de Castilla-La Mancha

En el corazón de Castilla la Mancha, entre las provincias de Cuenca, Toledo y Ciudad Real, encontramos La Mancha Húmeda, un conjunto de lagunas salinas que, junto con las estepas que las rodean constituyen, no sólo un paisaje tradicional manchego, sino un oasis de extraordinaria biodiversidad. Estas áreas experimentan condiciones de aridez con inviernos fríos y veranos muy calurosos que favorecen la aparición de humedales salinos únicos en Europa, comparables únicamente con áreas de Mongolia y el Norte de África. Todo esto ha hecho que el área fuera declarada como Reserva de la Biósfera por la UNESCO.

Desde la Fundación llevamos trabajando en estos ambientes más de 20 años con el fin de frenar el retroceso que han sufrido, además de asegurar su restauración y conservación a largo plazo. Hasta ahora hemos trabajado en las lagunas de Villacañas, Manjavacas, Lillo y Villafranca de los Caballeros. Siguiendo nuestro método de trabajo, hemos adquirido 270 ha de tierras situadas en el interior de estas lagunas o en sus orillas, a lo que se suman acuerdos con propietarios en más de 5000 ha. Esto nos ha permitido realizar acciones de restauración de los humedales mediante la instalación de filtros verdes para la depuración de agua, limpieza y apertura de canales, recuperación de su topografía original mediante maquinaria pesada, el uso de una máquina segadora anfibia para retirar vegetación vieja acumulada, y la replantación de la vegetal original adaptada a los ambientes salinos. También se ha colocado señalización en carreteras y caminos, además de panales informativos en 27 lagunas.

RESULTADOS PRINCIPALES

Antiguas lagunas que se habían convertido en vertederos hoy albergan ambientes restaurados que atraen miles de turistas, mientras que agricultores locales pueden vender sus productos ecológicos a mejor precio.

A estas acciones se suman otras de comunicación y educación con los habitantes del territorio, generación de espacios de gobernanza con los representantes de pueblos y apoyo a más de 50 agricultores en la comercialización de legumbres ecológicas en España y Alemania. Con la ayuda de grupos de investigación realizamos censos de aves e inventarios de las especies endémicas de insectos y plantas que habitan estos ambientes únicos. Además, se ha elaborado el plan de gestión de los humedales de la Mancha, lo que ha permitido la declaración de varios de ellos como Zonas de Especial Conservación dentro de la Red Natura 2000.

Probablemente, el área que mejor simboliza los resultados de todos estos esfuerzos sea la Laguna Larga de Villacañas, considerada en su momento como una de las más contaminadas de España, al haber sido un vertedero para ese pueblo además de recibir sus aguas residuales. A partir de 1998 se creó un filtro verde, se retiraron más de mil metros cúbicos de basuras y escombros. Se necesitaron 13 camiones de tierra vegetal para cubrir y adecuar estos terrenos. Hoy en día esta laguna recibe cientos de flamencos en invierno junto a decenas de otras especies de aves acuáticas, mientras que la vecina Laguna de Peña Hueca sirve como principal área de cría de grullas en la región. Ambas lagunas reciben actualmente cerca de 5000 visitantes por año.

Los humedales salinos manchegos son únicos en Europa. Gracias al trabajo de restauración realizado, incluyendo la plantación de flora nativa, actualmente albergan infinidad de especies, además de permitir que agricultores locales se beneficien de un mejor precio en la venta de sus productos.

Humedales extremeños

La dehesa extremeña es uno de los ambientes de mayor riqueza biológica de Europa. En ellas el uso ganadero tradicional permite el mantenimiento de una diversidad de ambientes donde se mezclan las especies propias de encinares o alcornocales con otras asociadas al matorral mediterráneo o los pastizales. Dentro de las dehesas aparecen los estanques temporales mediterráneos, humedales creados por el uso ganadero donde se acumula el agua de lluvia y de los arroyos. De hecho, la Unión Europea considera estos pequeños humedales como hábitats prioritarios por su importancia en el mantenimiento de los ecosistemas mediterráneos. Desde la Fundación se ha trabajado en acciones de conservación y restauración de nueve charcas de este tipo situadas en nuestra finca "El Baldío", de 234 ha. El objetivo de este proyecto era no sólo mejorar el estado de las charcas, sino también generar un manual práctico de cuidado de estos ambientes que pudiera ser utilizado por otros propietarios de dehesas. De este modo, se realizaron acciones de regeneración de la vegetación de las orillas (mezclando herbáceas y leñosas) además de la recuperación de la vegetación acuática que ayuda a mantener la calidad del agua y sirve como hábitat para diferentes especies. Igualmente, se crearon áreas de exclusión parcial del ganado que permitían mantener la calidad del agua a lo largo del año. Todas estas medidas beneficiaron no sólo al ganado sino también a especies acuáticas como el tritón jaspeado, galápago leproso o rata de agua y a otras que usan las charcas, como es el caso de la amenazada cigüeña negra.

RESULTADOS PRINCIPALES

Se ha mejorado la calidad del agua y la vegetación en estanques temporales mediterráneos a la vez que se mejoraba la calidad ambiental y de uso público del embalse de Talaván.

El siguiente paso fue desarrollar mejoras del hábitat en un humedal de mayor tamaño como es el Embalse de Talaván. Este humedal está declarado como Zona de Especial Protección para las Aves (ZEPA), actuando como punto de encuentro o ecotono entre dos importantes ecosistemas: las dehesas de encina y la llanura esteparia. El embalse sirve como zona de alimentación y descanso, no sólo para aves acuáticas, esteparias y rapaces, sino también para anfibios, reptiles y mamíferos. Uno de los mayores espectáculos de este embalse es la llegada en otoño de miles de grullas, las cuales usan este embalse como dormidero. El principal problema de este embalse era la ausencia de vegetación en sus orillas que sirviera como refugio para la fauna y protección del propio humedal ante la colmatación. Para recuperar este espacio desarrollamos un proyecto que incluyó la plantación de 14 especies de árboles y arbustos nativos. A esto se sumó la construcción de nidos flotantes para aves acuáticas como el chorlitejo chico o la cigüeñuela y de cajas nido para el cernícalo primilla, una rapaz amenazada propia de los ambientes esteparios. Con el fin de promover y ordenar el uso público se acondicionó un área de estacionamiento próxima a uno de los observatorios de aves y se realizaron numerosas actividades de educación ambiental con los escolares del entorno.

Entre las tareas realizadas en los humedales extremeños se incluye la regeneración y seguimiento de la flora nativa. Esto ha permitido el mantenimiento de una mejor calidad de agua para el beneficio del ganado y la fauna que habita las dehesas.

BENEFICIOS SOCIALES

38
empleos directos

23
empleos indirectos

>100
ganaderos y agricultores beneficiados

21 M€
de inversión total

46
organizaciones colaboradoras

>50 000
participantes en cursos, charlas o jornadas

Ubicación de los humedales españoles donde desarrollamos proyectos

Asturias

1 Turberas de Roñanza (Llanes)

Galicia

2 Laguna de Louro (Muros)

Castilla y León

3 Humedales de Tierra de Campos
4 Lagunas del Canal de Castilla (72 humedales inventariados, acciones en 30 de ellos)

Castilla-La Mancha

5 27 lagunas de La Mancha Húmeda, situadas en los complejos lagunares Alcázar de San Juan; Manjavacas; Pedro Muñoz; Lillo; Villacañas, Quero; Villafranca de Los Caballeros; Las Mesas y Las Pedroñeras
6 Laguna El Hito

Comunidad Valenciana

7 Prat de Cabanes-Torreblanca
8 Marjal Dels Moros
9 L'Albufera de Valencia
10 Marjal de Pego-Oliva

Extremadura

11 Embalse de Talaván; estanques mediterráneos en Talaván, Hinojal y Trujillo

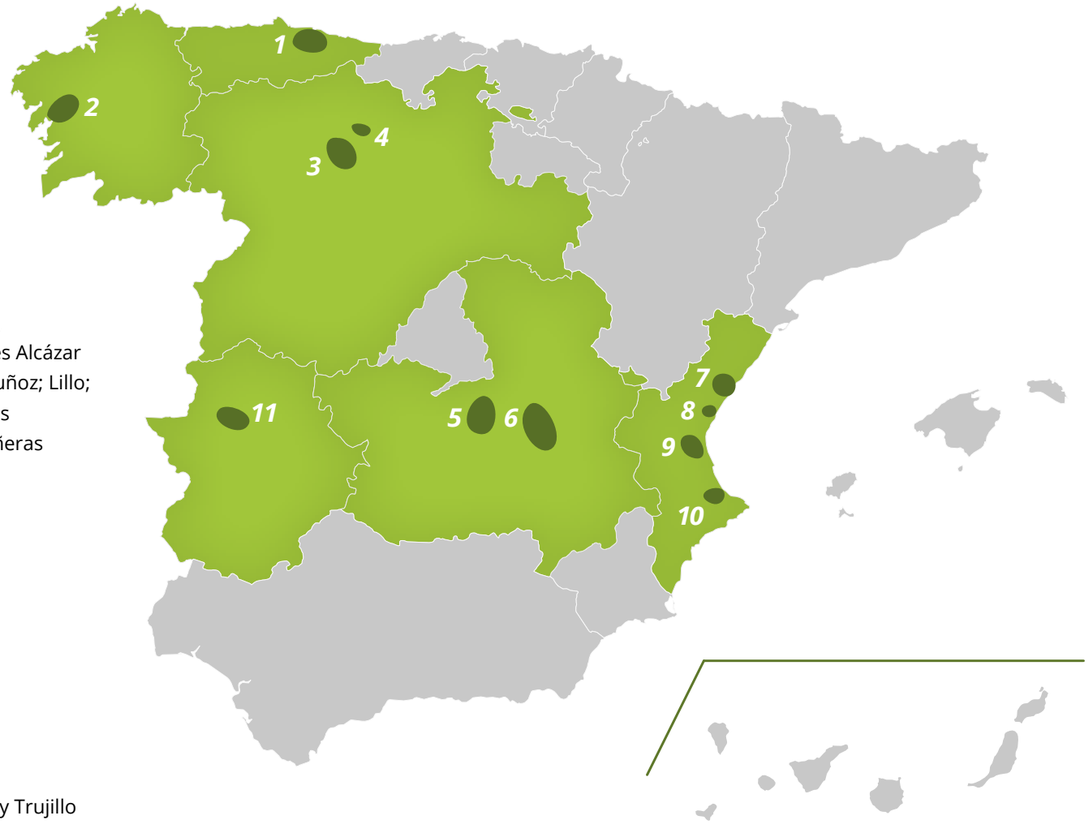

BENEFICIOS AMBIENTALES

18
especies amenazadas han sido beneficiadas

2500
hectáreas de humedales restauradas o mejoradas

10
áreas prioritarias de conservación

91
humedales beneficiados

20
encuentros, conferencias y jornadas

4
centros de interpretación creados y gestionados

Humedales costeros valencianos

Hasta el siglo pasado, el litoral valenciano estaba salpicado por un rosario de humedales costeros donde el agua dulce y salada se mezclaban para crear áreas de altísima productividad biológica. Después de décadas de transformación y desecación, la sociedad valenciana decidió conservar buena parte de las áreas remanentes, adjudicándoles algún tipo de figura de protección. Sin embargo, se necesitan acciones creativas destinadas a restaurar la calidad de muchos de estos humedales, a la vez que se promueven los beneficios para los habitantes locales. Esto ha hecho que en los últimos años desarrollásemos proyectos en áreas tan importantes como l'Albufera de Valencia, la Marjal de Pego-Oliva, el Prat de Cabanes-Torreblanca y la Marjal del Moro; gozando todas ellas de algún tipo de figura de protección.

RESULTADOS PRINCIPALES

Se han mejorado los hábitats y la calidad del agua en cuatro espacios protegidos costeros, generando oportunidades para ganaderos locales, valorizando estos ambientes entre vecinos y visitantes, y ayudando a la recuperación de especies de fauna amenazada en lagunas, pantanos y playas.

En estos cuatro humedales se ha utilizado una máquina segadora anfibia para retirar la vegetación acumulada en algunas áreas y ampliar el área de espejo de agua. En total, durante estos años se ha logrado abrir 80 ha de áreas cerradas de carrizo mediante siegas y fangueos. Este trabajo se ha visto reforzado mediante acuerdos con ganaderos tradicionales para que traigan rebaños de ovejas a Pego-Oliva o de vacas asturianas (especialmente adaptadas a ambientes de alta humedad) a Cabanes-Torreblanca. La presencia del ganado permite la apertura de claros en los humedales a la vez que ofrece pastos de buena calidad a los ganaderos. Se recupera así, en el caso de Cabanes-Torreblanca, una trashumancia que se había perdido en el último cuarto de siglo. Gracias al uso de ganado tradicional hemos logrado limitar el crecimiento de la vegetación palustre como el carrizo, a la vez que se crea una mayor diversidad de ambientes para la flora y fauna. A esto se suma la plantación de unas 15.000 plantas, entre arbustivas y acuáticas.

La limpieza de vegetación acumulada permite el mantenimiento del espejo del agua necesario para numerosas especies.

En el caso de l'Albufera, hemos gestionado la instalación de filtros verdes destinados a mejorar la calidad del agua en dos áreas de bombeo (el Tancat de Milia y el Tancat de l'Illa), a la vez que participamos en EcoSustain, una iniciativa internacional destinada a mejorar los sistemas de medición continua de la calidad del agua en humedales mediterráneos. En los cuatro humedales citados desarrollamos acciones de mejora de hábitat para las aves de ambientes acuáticos (especialmente del carricerín cejudo que se cita más adelante) mediante la plantación de especies arbustivas y plantas acuáticas. A estas labores de gestión y recuperación de hábitats se suman actividades continuas de sensibilización, educación y voluntariado. En este ámbito destaca el trabajo compartido con el ayuntamiento de Torreblanca y el Parc Natural del el Prat de Cabanes-Torreblanca para gestionar el Espai Natura como centro de interpretación del Parque. Desde este centro, donde mantenemos a un técnico trabajando regularmente, desarrollamos decenas de actividades, que van desde la formación en agricultura ecológica, el voluntariado ambiental, las actividades turísticas para el descubrimiento de los atractivos naturales del Prat, a la atención a centros escolares de toda la provincia.



Entre estos humedales y el mar aparecen sistemas dunares que han sufrido especialmente el desarrollo urbanístico costero. Durante los últimos años hemos trabajado en la recuperación de estos ambientes, especialmente en áreas cercanas a los espacios protegidos de Cabanes-Torreblanca y l'Albufera. Para restaurar las dunas, colocamos bardisas vegetales protectoras y trabajamos con voluntarios en la retirada de plantas exóticas invasoras y la reposición de plantas autóctonas. En total hemos restaurado 29 000 m2 de dunas. En paralelo trabajamos en el cuidado de la fauna que usa estos ambientes de dunas y playas, bien protegiendo las áreas de anidación del chorlitejo patinegro, un ave amenazada que anida sobre la arena, o colaborando con la presencia de voluntarios en el cuidado de un nido de tortuga boba, la única especie de tortuga marina registrada en el Mediterráneo. En este último caso se logró la eclosión exitosa de los huevos para que las tortuguitas pudieran llegar sanas y salvas al mar.

Gracias al trabajo de cuidado y restauración de los ambientes dunares se ha favorecido la recuperación del chorlito patinegro y la tortuga boba.

El carricerín cejudo como símbolo de la conservación de los humedales

Pocas personas conocen al carricerín cejudo (Acrocephalus paludicola), una pequeña ave de plumaje discreto que habita zonas húmedas con vegetación palustre de pequeña altura y aguas de poca profundidad. Sin embargo, se trata del ave migratoria más escasa de Europa –habiéndose extinguido de Europa Occidental durante el siglo pasado-- y el único paseriforme europeo amenazado a nivel mundial. Actualmente esta especie anida en el este y centro de Europa y pasa el invierno en África Occidental. En su periplo migratorio, los humedales españoles cumplen un rol vital, y por este motivo, hemos elegido a este ave como símbolo de la conservación de estos ambientes. Buena parte de las acciones descritas para los humedales de Tierra de Campos, La Mancha y la Comunidad Valenciana (recuperación de niveles de agua, apertura de espejos de agua mediante siegas mecanizadas o ganadería, y recuperación de flora terrestre y acuática) han sido realizadas dentro de un proyecto LIFE enfocado a la conservación del carricerín cejudo. También se incluyen acciones destinadas a controlar las poblaciones del invasor visón americano, junto a la realización de eventos educativos o de sensibilización en los que participaron más de 7000 personas. Al mismo tiempo que se mejoraban las condiciones de hábitat para esta especie amenazada, desarrollamos programas de seguimiento y anillamiento que nos permiten conocer en mayor detalle su biología y rutas migratorias.

El poco conocido carricerín cejudo es una de las aves más amenazadas de Europa. A través de diferentes actividades asociadas con su estudio, el cuidado de sus hábitats y la sensibilización ambiental, logramos favorecer la recuperación de humedales en tres comunidades autónomas.

Sumando esfuerzos y beneficios

Nuestro trabajo consiste en crear alianzas con diferentes sectores públicos y privados para maximizar los efectos de nuestras acciones, mientras se multiplican los beneficios ambientales y sociales. Más del 50% de la biodiversidad de la Península Ibérica está vinculada a sistemas agrarios tradicionales y muchos de ellos dependen del mantenimiento de los humedales para su supervivencia a largo plazo. Por este motivo trabajamos de manera prioritaria con ganaderos y agricultores del entorno de humedales situados en espacios protegidos. Gracias a estos trabajos se ha logrado reducir la entrada de agroquímicos a los sistemas acuáticos, generar nuevas áreas de pastos para el ganado extensivo y transhumante o aumentar la rentabilidad de los productores con el desarrollo de buenas prácticas de mayor valor comercial. Además de los productores agrarios, tenemos acuerdos de colaboración en proyectos de humedales con cinco comunidades autónomas, más de 20 ayuntamientos, universidades y centros de investigación. Estos proyectos han contado con la financiación de la Unión Europea (especialmente a través de sus programas LIFE e INTERREG), las administraciones públicas y diferentes fundaciones privadas, multiplicando los impactos de nuestros esfuerzos. Esta experiencia acumulada nos ha permitido desarrollar proyectos de transferencia de conocimientos y cooperación en manejo de humedales en Colombia, Filipinas, Mozambique, Paraguay, República Dominicana, Senegal y Sri Lanka. En 2019 Fundación Global Nature coordinó la organización de la 15 Conferencia internacional Living Lakes. Bajo el lema "Un mundo sin humedales es un mundo sin agua", más de 48 ponentes, 115 entidades y 210 participantes de casi 40 países se dieron cita en Valencia durante 3 días para debatir sobre estrategias e intercambiar experiencias sobre gestión de humedales y cambio climático.

Los próximos 10 años

Después de tres décadas de trabajo, sentimos que hemos logrado acumular un importante bagaje de resultados, experiencia práctica y relaciones de colaboración que nos permite encarar los próximos años con una visión más amplia y ambiciosa. Revertir a medio plazo la situación de degradación que han sufrido más del 60% de nuestros lagos y humedales es un logro improbable, pero es importante fijar metas claras y ambiciosas que vayan en esa dirección.

El Ministerio para la Transición Ecológica de España se ha marcado el reto de recuperar al menos 10 000 ha de humedales en los próximos años, lo que encaja con la nueva Estrategia para la Biodiversidad de la Unión Europea. Desde Fundación Global Nature consideramos que nuestro plan estratégico debe acompañar este objetivo. Para ello, nos proponemos **restaurar al menos 5.000 ha de humedales en los próximos 10 años**.

Para alcanzar esta meta seguiremos trabajando en la compra y la restauración de terrenos situados en las cubetas lagunares y su entorno, además de la ejecución de obras hidráulicas que restauren los ciclos hidrológicos. También consideramos fundamental duplicar en cinco años nuestra actual red de custodia agraria, llegando a las 30.000 ha de terreno agrarios manejados mediante más de 100 acuerdos con agricultores particulares, cooperativas y asociaciones agrarias. Estos acuerdos deben basarse en un uso sostenible del suelo, como es la agricultura ecológica y la recuperación de usos tradicionales en los humedales como es la ganadería extensiva, que permite la gestión de la vegetación y el aumento de la biodiversidad.

Dentro de esta estrategia de largo plazo, consideramos de especial relevancia la recuperación de los tres grandes **"mares interiores"** que tenía la Península Ibérica y que fueron desecados a lo largo del siglo pasado, como son la Laguna de Antela en Orense, el Mar de Campos en Palencia y la Laguna de La Janda en Cádiz. Sólo la recuperación de estos humedales conllevaría superar la ambiciosa meta de 10 000 ha.

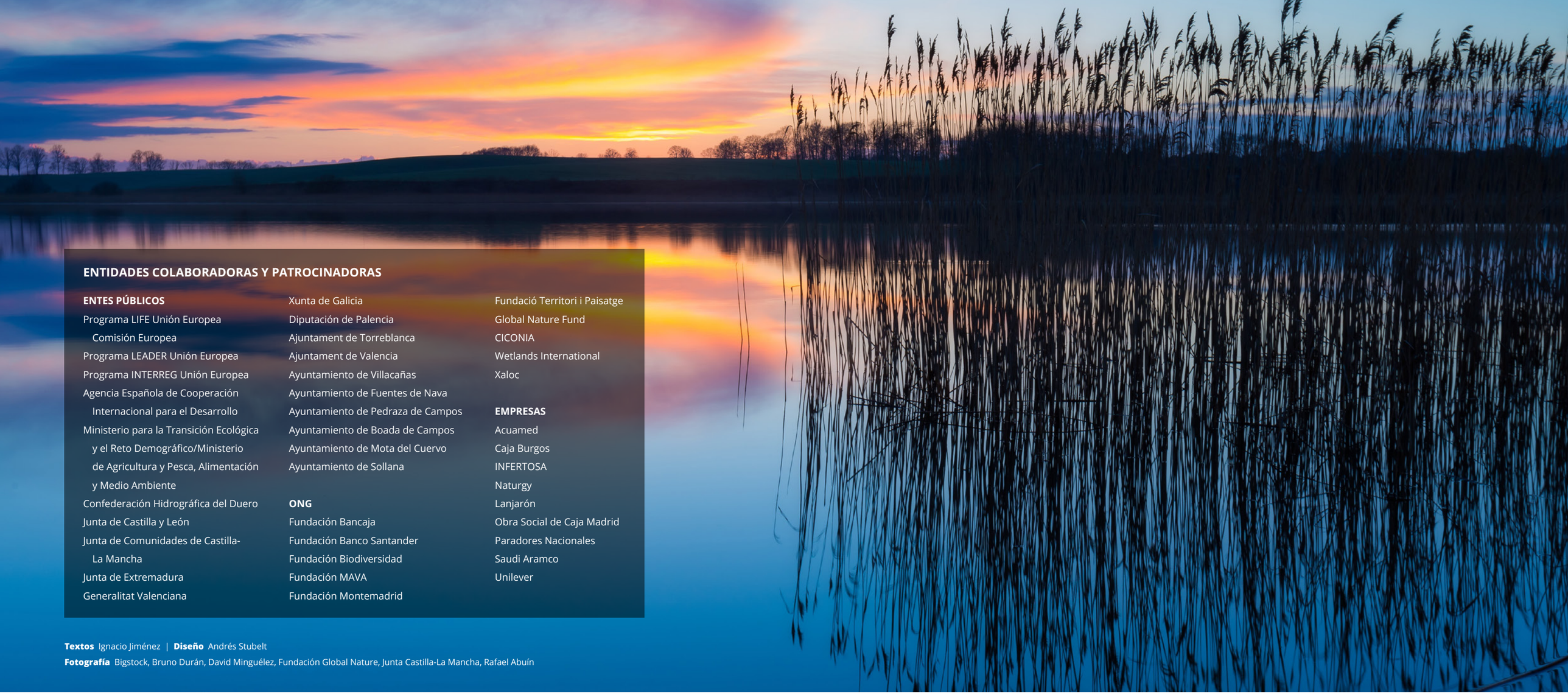

ENTIDADES COLABORADORAS Y PATROCINADORAS

ENTES PÚBLICOS

Programa LIFE Unión Europea
Comisión Europea
Programa LEADER Unión Europea
Programa INTERREG Unión Europea
Agencia Española de Cooperación Internacional para el Desarrollo
Ministerio para la Transición Ecológica y el Reto Demográfico/Ministerio de Agricultura y Pesca, Alimentación y Medio Ambiente
Confederación Hidrográfica del Duero
Junta de Castilla y León
Junta de Comunidades de Castilla-La Mancha
Junta de Extremadura
Generalitat Valenciana
Xunta de Galicia
Diputación de Palencia
Ajuntament de Torreblanca
Ajuntament de Valencia
Ayuntamiento de Villacañas
Ayuntamiento de Fuentes de Nava
Ayuntamiento de Pedraza de Campos
Ayuntamiento de Boada de Campos
Ayuntamiento de Mota del Cuervo
Ayuntamiento de Sollana

ONG

Fundación Bancaja
Fundación Banco Santander
Fundación Biodiversidad
Fundación MAVA
Fundación Montemadrid
Fundació Territori i Paisatge
Global Nature Fund
CICONIA
Wetlands International
Xaloc

EMPRESAS

Acuamed
Caja Burgos
INFERTOSA
Naturgy
Lanjarón
Obra Social de Caja Madrid
Paradores Nacionales
Saudi Aramco
Unilever

Textos Ignacio Jiménez | **Diseño** Andrés Stubelt
Fotografía Bigstock, Bruno Durán, David Minguélez, Fundación Global Nature, Junta Castilla-La Mancha, Rafael Abuín

FUNDACIÓN
GLOBAL NATURE

T. +34 917104455 | **D.** c/ Tajo, 2, 28231 - Las Rozas (Madrid) | **E.** info@fundacionglobalnature.org

www.fundacionglobalnature.org | **Sostenibles por naturaleza**