

Resumen de la primera reunión informativa
convocada para la participación pública del
BOSQUE METROPOLITANO DE MADRID
EN VALVERDE (FUENCARRAL)
16 de marzo de 2022



Este documento recoge el informe-resumen de la jornada-taller del proceso de participación pública de la propuesta del BOSQUE METROPOLITANO y actuaciones de CUSTODIA DEL TERRITORIO EN VALVERDE (FUENCARRAL). Todo ello con el objeto de garantizar la transparencia y visibilidad del proceso. Esta jornada, celebrada el pasado 16 de marzo de 2021 bajo modalidad presencial en la Sala Polivalente del Campus de Cantoblanco de la Universidad Autónoma de Madrid, estuvo dirigida a propietarios, usuarios, grupos de interés y ciudadanía en general interesada en la gestión y planificación del territorio de Valverde (Fuencarral).

Índice

	Página
1. Introducción	3
2. Asistentes	4
3. Orden del día	5
4. Bienvenida	6
5. Presentación de los proyectos municipales en desarrollo en el ámbito de Valverde (Fuencarral)	6
6. Presentación de la propuesta Plan Especial Valverde “AGUILLA, Madrid Puerta de la Sierra”.	7
7. Custodia del territorio. ¿Qué es?	7
8. Dinámica participativa - Resultados	8

1. Introducción

La Dirección General de Planificación Estratégica del Área de Gobierno de Desarrollo Urbano del Ayuntamiento de Madrid ha puesto en marcha un proceso de consulta y participación pública sobre las actuaciones previstas de custodia del territorio a desarrollar en la zona de Valverde (Fuencarral), en el marco del proyecto Bosque Metropolitano del municipio de Madrid (gran anillo verde que circundará la ciudad gracias a un proceso de planificación estratégica e intervenciones en determinados espacios).

Todo ello con el fin de fomentar la participación activa de las partes interesadas (gestores, propietarios, usuarios e interesados) en el proceso de planificación de este enclave y considerar sus inquietudes, opiniones y demandas.

Dentro de este proceso se van a desarrollar varias jornadas-taller de debate ciudadano para analizar junto con representantes de los distintos grupos de interés de esta zona de Madrid, los diferentes aspectos que contemplará dicha planificación, así como permitir recoger propuestas a considerar.

Este proceso de consulta pública y participación activa comenzó con la realización de esta jornada de carácter informativo, celebrado en la Sala Polivalente del Campus de Cantoblanco de la Universidad Autónoma de Madrid bajo modalidad presencial el pasado 16 de marzo de 2022.

Se expone a continuación una síntesis del desarrollo de la presente jornada.

El Área de Gobierno de Desarrollo Urbano le invita a participar en el taller

BOSQUE METROPOLITANO Y CUSTODIA DEL TERRITORIO EN VALVERDE



Miércoles, 16 de marzo



17:30 - 19:30 h



UNIVERSIDAD AUTÓNOMA DE MADRID
SALA POLIVALENTE FILAIA MAYOR, CAMPUS DE CANTOBLANCO, s/n s/n 28048

El objetivo del taller es dar a conocer los proyectos municipales orientados a desarrollar el potencial ecológico de Valverde a través de intervenciones directas y el diseño de instrumentos de custodia del territorio. También se quiere recoger la visión que tienen los ciudadanos implicados para el desarrollo y gestión de este territorio de enorme valor ecológico por su situación, condiciones naturales y potencial agrosicológico.

¡Te esperamos!

Más información a través del correo info@bosqueglobalnature.org o por teléfono al 930-405.462.



2. Asistentes

La jornada/taller, de asistencia por invitación abierta estuvo integrado por propietarios, gestores, usuarios, grupos de interés y ciudadanía en general interesada en la gestión y planificación de Valverde (Fuencarral). Contó con un total de 65 asistentes y participantes activos en el debate, si bien solo 18 personas entregaron la ficha de datos de contacto requerida para convocarles a futuras sesiones. A continuación, se ofrece información sobre los diferentes agentes sociales asistentes, indicando su representatividad cuantitativa. Se excluye de este listado a los organizadores, promotores y anfitriones de la jornada.



ASISTENTES	Nº
UNIVERSIDAD AUTÓNOMA DE MADRID	5
PROPIETARIOS PARTICULARES DE TERRENOS	10
CONSULTORÍA Y ASESORÍA	3
Total	18

3. Orden del día

- 17:30: BIENVENIDA.

- Miguel Manso. Vicerrector de Campus de la Universidad Autónoma de Madrid- Campus de Cantoblanco.
- Marta Morgade. Vicerrectora de Compromiso Social y Sostenibilidad de la Universidad Autónoma de Madrid-Campus de Cantoblanco.
- César López. Director de Oficina de Sostenibilidad, Vicerrectorado de Compromiso Social y Sostenibilidad de la Universidad Autónoma de Madrid- Campus de Cantoblanco.

- 17:40: PRESENTACIÓN DE LOS PROYECTOS MUNICIPALES EN DESARROLLO EN EL ÁMBITO DE VALVERDE (FUENCARRAL).

- Silvia Villacañas Beades. Directora General de Planificación Estratégica del Área de Gobierno de Desarrollo Urbano del Ayuntamiento de Madrid.
- José Antonio Martínez Páramo, Coordinador del Área de Gobierno de Medio Ambiente y Movilidad.

- 17:50: PRESENTACIÓN DE LA PROPUESTA PLAN ESPECIAL VALVERDE "AGUAILA, MADRID PUERTA DE LA SIERRA".

- Marina Agúndez Reigosa. PINO FORESTAL SL. Equipo redactor del Lote 1 del proyecto Bosque Metropolitano para el ámbito de Valverde.

- 18:20: CUSTODIA DEL TERRITORIO. ¿QUÉ ES?

- Amanda del Río Murillo. Directora Técnica de la Fundación Global Nature.

- 18:30: DINÁMICA PARTICIPATIVA.

- Óscar Montouto. A2ISOCTENIBLE, Medio Ambiente, Desarrollo y Participación SL.

- Grupos reducidos de debate. Definición de propuestas y aportaciones por parte de asistentes.
- Puesta en común.

- 19:30: CLAUSURA/DESPEDIDA.

- Óscar Montouto. A2ISOCTENIBLE, Medio Ambiente, Desarrollo y Participación SL.



4. Bienvenida

Miguel Manso, Vicerrector de Campus, Marta Morgade, Vicerrectora de Compromiso Social y Sostenibilidad y César López, Director Oficina de Sostenibilidad de la Universidad Autónoma de Madrid (UAM), dieron la bienvenida a los asistentes, agradeciendo su presencia en esta



sesión participativa presencial, que se celebró con el fin de poder escuchar las demandas sociales sobre el desarrollo urbano del territorio de Valverde y que puedan ser consideradas para su posible incorporación la nueva planificación. Justificaron la celebración de esta sesión en la UAM identificando esta institución como centro de conocimiento y por su ubicación en dicho territorio.

A continuación, César López dio paso a Silvia Villacañas, Directora General de Planificación Estratégica del Área de Gobierno de Desarrollo Urbano, y a José Antonio Martínez Páramo, Coordinador del Área de Medio Ambiente y Movilidad del Ayuntamiento de Madrid.

5. Presentación de los proyectos municipales en desarrollo en el ámbito de Valverde (Fuencarral)

Silvia Villacañas presentó el proyecto del Bosque Metropolitano Además se detalló que las actuaciones que se desarrollarán en un futuro estarán vinculadas a los cuatro grandes objetivos del Bosque: renaturalizar espacios



que no tienen un uso definido, con lo que espera aumentar la masa arbórea; conservar usos del territorio de acuerdo al plan del espacio protegido sobre el que se asientan algunas propiedades, poner en valor usos agrícolas y potenciar

la producción y consumo locales, y articular una red de caminos para facilitar el uso público, ocio y disfrute de algunos espacios.



Por su parte, José Antonio Martínez Páramo, presentó el futuro proyecto de la Casa de Campo de Norte, que quedará integrado en el Bosque Metropolitano del Ayuntamiento de Madrid, como actuación definida en el Plan Madrid 360.

Ambos representantes municipales destacaron el papel de esta infraestructura verde como pulmón de Madrid.

Seguidamente se cedió el turno de palabra a Marina Agúndez, perteneciente a PINO FORESTAL SL, equipo redactor del Lote 1 del proyecto Bosque Metropolitano para el ámbito de Valverde.


6. Presentación de la propuesta Plan Especial Valverde “AGUALLA, Madrid Puerta de la Sierra”.

Marina Agúndez, del equipo de Pino Forestal, ganadores del lote 1 del concurso internacional de ideas del Bosque Metropolitano, presentó la propuesta para



el ámbito de Valverde. Tras exponer la situación actual de este enclave en relación con su diversidad de usos y aprovechamientos así como de su régimen de propiedad, presentó las actuaciones previstas para Valverde que incluyen la creación de un centro de Interpretación y de experimentación agraria, un equipamiento para el encuentro entre productores, propietarios, consumidores, investigadores y ciudadanos, donde poder poner en práctica posibles cultivos y actuaciones a llevar a cabo en las tierras de Valverde, para ofrecer alternativas a los productores; así como trabajar de forma colaborativa en la búsqueda de

soluciones al cambio climático y la adaptación de la Ciudad a éste, y donde ofrecer a los ciudadanos actividades saludables y educativas en contacto con la naturaleza.



A continuación, Amanda del Río, Directora Técnica de la Fundación Global Nature, entidad que está prestando asistencia técnica al Ayuntamiento en materia de custodia del territorio avanzó en qué consiste esta herramienta.

7. Custodia del territorio. ¿Qué es?

Amanda del Río explicó en qué consiste la custodia del territorio, incidiendo en que se trata de una herramienta que promueve acuerdos voluntarios entre propietarios de tierras y entidades de custodia con el



objetivo de conservar el territorio, tanto en términos ambientales como en socio-económicos, y destacando la importancia de la participación ciudadana para definir el proyecto definitivo que se planteará para Valverde. Así mismo mostró algunos ejemplos de éxito al respecto.

Seguidamente, y tras un turno de preguntas a la mesa de ponentes por parte de diferentes asistentes para resolver dudas sobre el proyecto del Bosque Metropolitano y actuaciones previstas para Valverde, se dio paso a la dinámica participativa de la sesión conducida por Óscar Montouto, de A2ISOCTENIBLE (asistencia técnica especialista en participación ambiental).

8. Dinámica participativa - Resultados

Óscar Montouto, continuó informando a los asistentes del objeto de la dinámica participativa a desarrollar durante la sesión: disponer de una aproximación de propuestas que genere el discurso social sobre las actuaciones de planificación a llevar a cabo en Valverde expuestas en esta sesión, así como recoger comentarios relacionados con los diversos aspectos clave de la custodia del territorio.



Tras organizar a los asistentes en cuatro grupos reducidos de trabajo para el debate, se entregaron a cada uno de ellos fichas-cartulinas blancas para que pudieran proponer y debatir aportaciones durante cuarenta y cinco minutos, exponiendo dichas tarjetas en un panel de visualización.



Tras realizar una lectura pública de todas las aportaciones reflejadas en tarjetas blancas y agrupadas por tipología aproximada de temas, se pudo ofrecer los resultados y conclusiones del taller, mediante el discurso social participado a través de aportaciones a considerar en la planificación e actuaciones previstas para Valverde.

En las siguientes tablas se muestran los resultados (se indica aportación según transcripción directa de lo redactado en cada ficha-cartulina).

A. Usos y aprovechamientos
1. <i>¿Huertos urbanos podría ser un uso permitido?</i>
2. <i>Promover un banco de tierras. El 37% de las parcelas de uso agrícola están abandonadas. Buscar usuarios.</i>
3. <i>¿Aumentarán las limitaciones de uso?</i>
4. <i>¿Se podrán ampliar los usos compatibles con la conservación, por ejemplo, una escuela de yoga?</i>
5. <i>¿Qué plan hay de accesos? ¿Qué uso público se va a dar?</i>
6. <i>Mantener el carácter agrícola del paisaje de Valverde (frutales y cereal de secano, etc.).</i>
7. <i>Recuperar el paisaje degradado.</i>
8. <i>Dedicar parte del terreno a la implantación de un huerto solar que alimente energéticamente a la Universidad Autónoma de Madrid.</i>

B. Gobernanza y conocimiento



9. Finalizar el carril bici dirección Norte-Sur.
10. Ampliar información sobre custodia del territorio. ¿Quién asume sus gastos?
11. ¿Qué ocurre con lo ya urbanizado?
12. Buenas prácticas contadas por los propietarios.
13. ¿Cómo se remunera? ¿Proyecto de ingresos y gastos? ¿Quién gestiona? ¿Quién fiscaliza? ¿Transparencia? ¿Cuentas públicas?
14. Necesidad de definir zonas con distinta facilidad de acceso
15. Dedicar un espacio de investigación a la sostenibilidad.
16. Restaurar la parte del Parque Regional de la Cuenca Alta del Manzanares del campus de la UAM y concertarlo con el propio campus.
17. Empatizar/buscar con personas clave para trasladar la idea. Existen casos exitosos similares en Canarias y Menorca.
18. ¿Cómo se gestionan las parcelas pequeñas? ¿Merece la pena cultivar en ellas? ¿Qué solución tienen?
19. ¿Qué van a hacer para limpiar el suelo (antiguas escombreras)?
20. Búsqueda de personas de confianza (propietarias/agricultoras como propietarias clave).
21. ¿Qué pasa con las viviendas ya construidas?

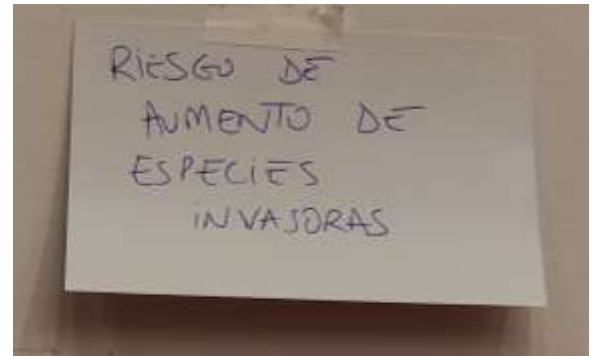
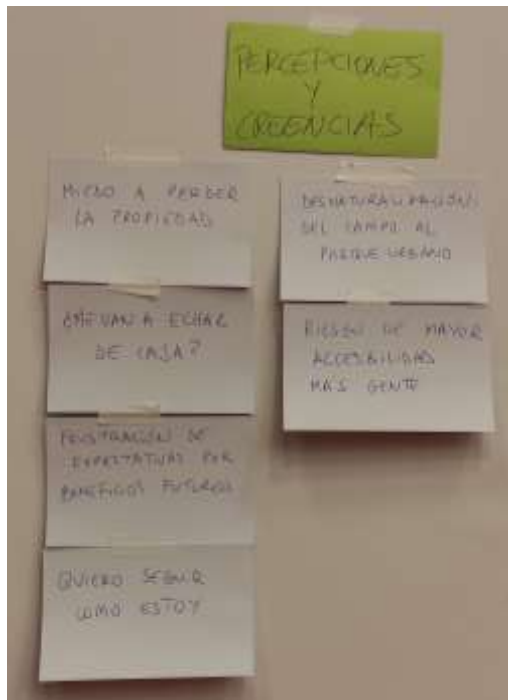
C. Percepciones y creencias

22. Riesgo de mayor accesibilidad: más gente.
23. Miedo a perder la propiedad.
24. ¿Me van a echar de casa?
25. Frustración de expectativas por beneficios futuros.
26. Quiero seguir como estoy.
27. Desnaturalización. Del campo al parque urbano.

D. Objetivos ambientales

28. Riesgo de aumento de especies invasoras.





Antes de finalizar, se recordó a los asistentes la posibilidad de consulta de toda la documentación generada en el proceso de participación (incluye presentaciones e informe-resumen de cada sesión).

La información está disponible en <https://fundacionglobalnature.org/eventos/>.

Además, se agradeció a los asistentes su asistencia e implicación y se finalizó la reunión a las 19:30 horas.